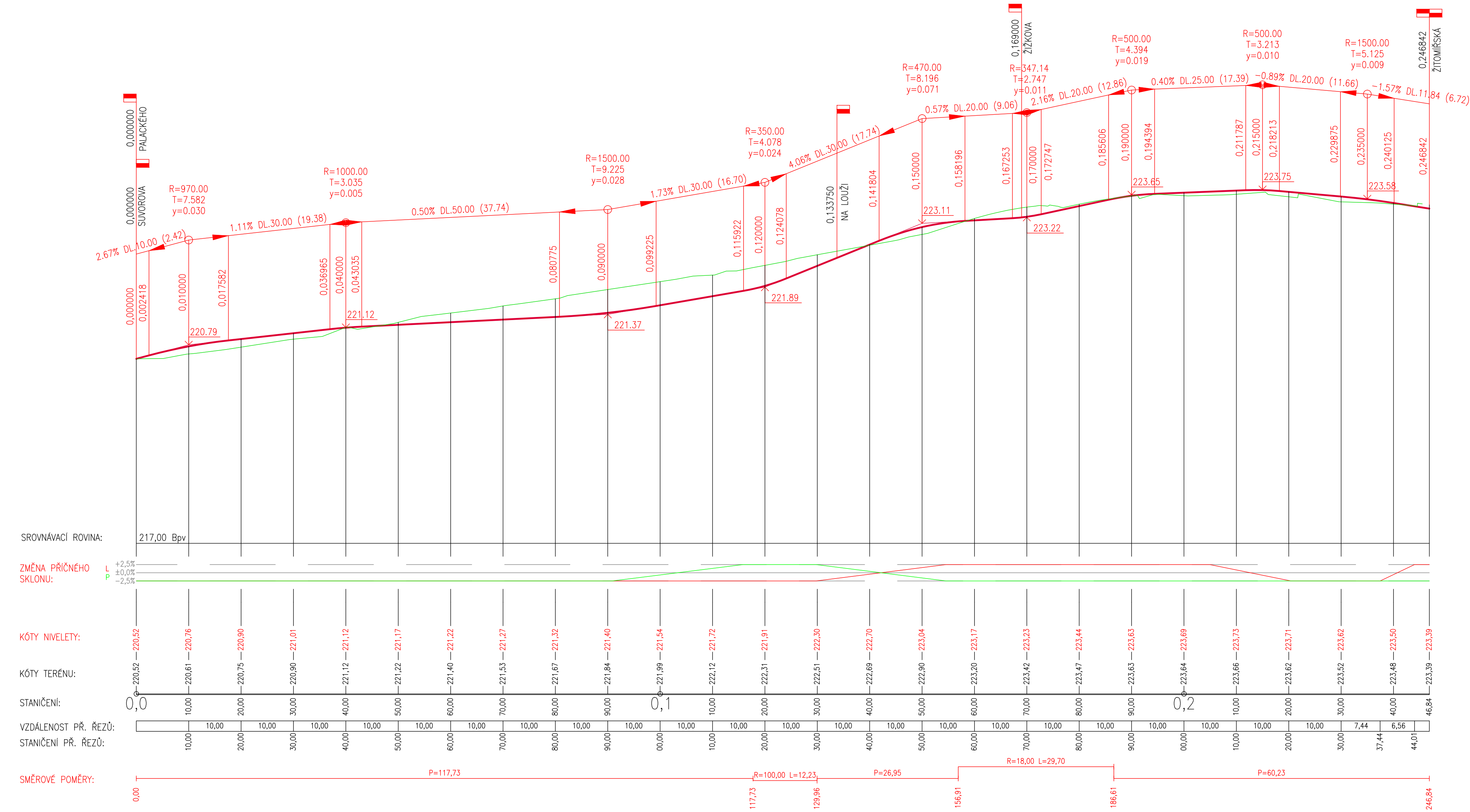
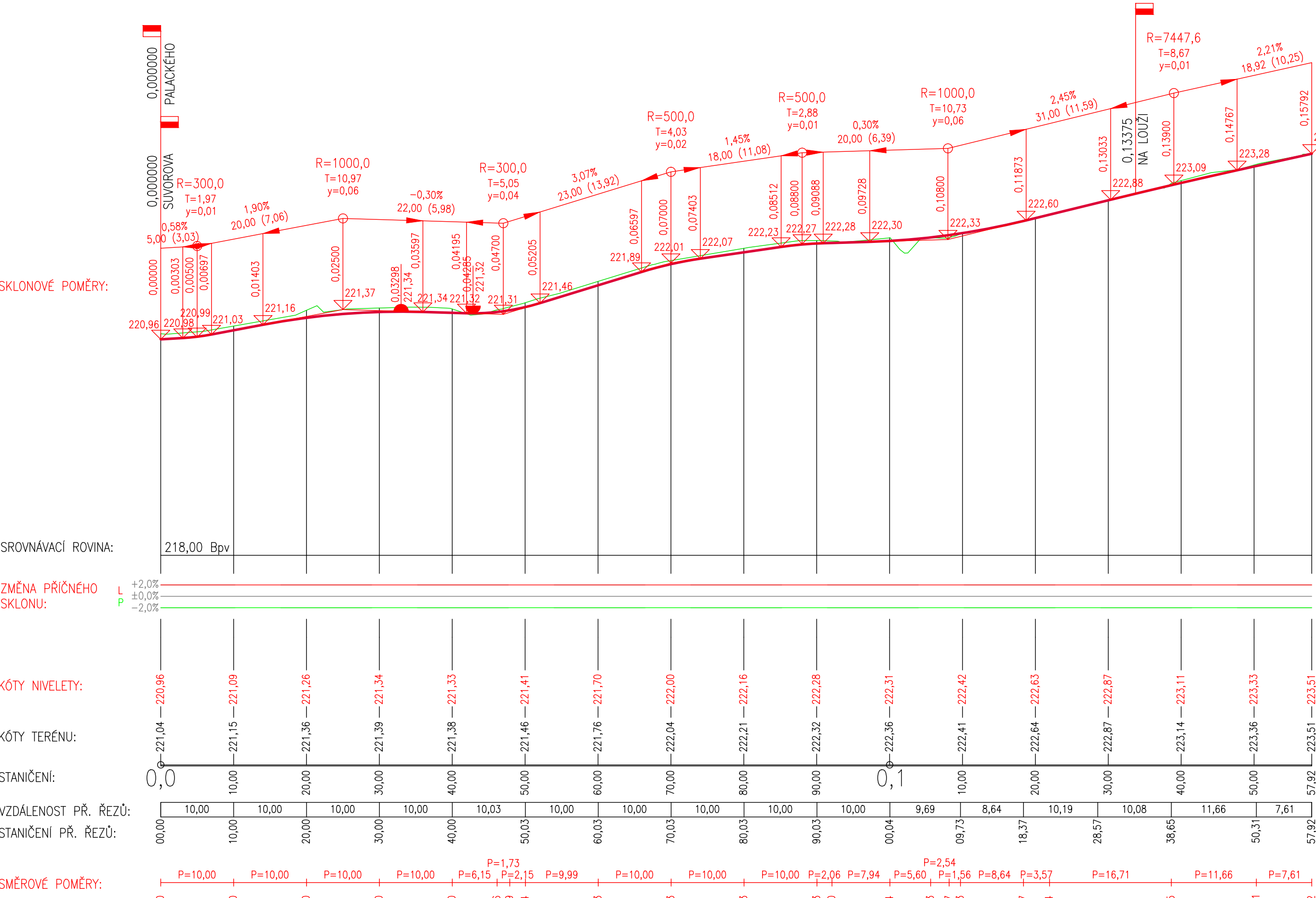


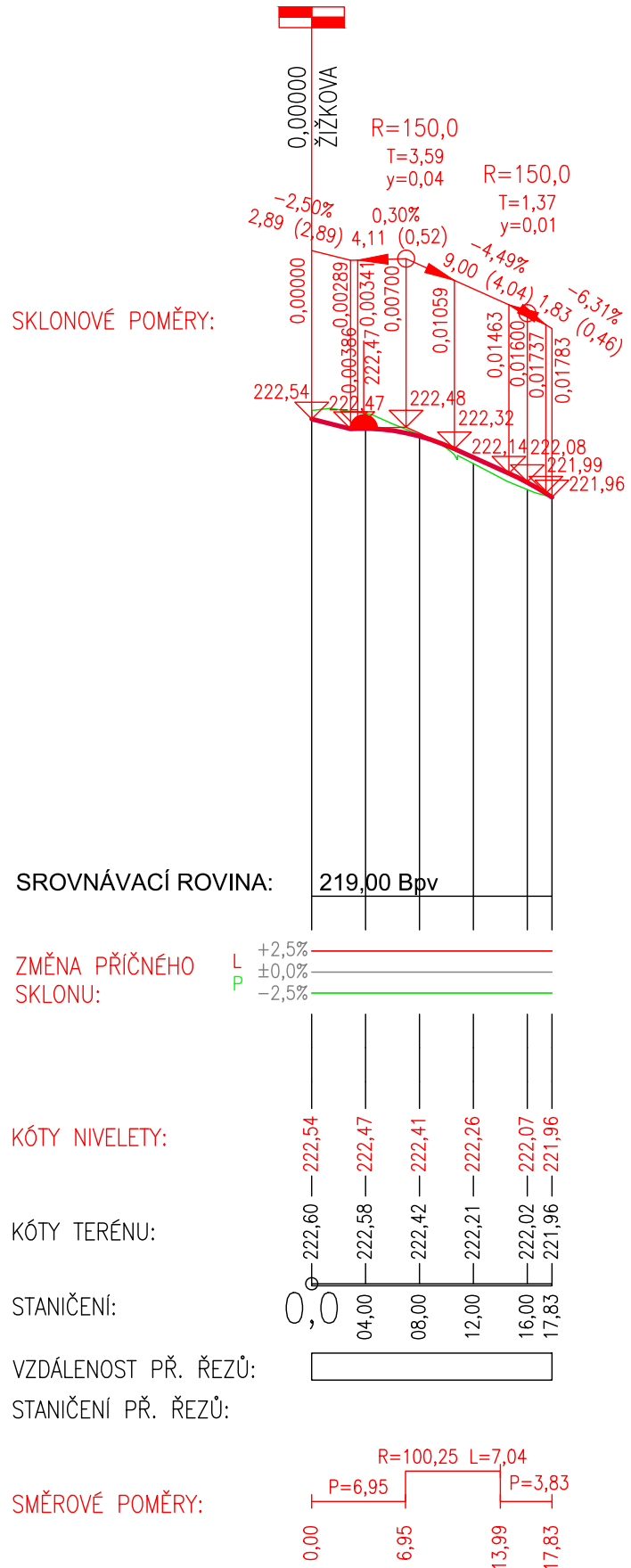
Podrobný podélný profil: ULICE ŽIŽKOVA A KOMENSKÉHO - SILNICE II.TŘÍDY
Rozsah: km 0,00000 - km 0,24684



Podrobný podélný profil: CHODNÍK ŽIŽKOVA - SILNICE II.TŘÍDY
Rozsah: km 0,00000 - km 0,15792



Podrobný podélný profil: ULICE NA LOUŽI
Rozsah: km 0,00000 - km 0,01783



Sweco Hydroprojekt a.s. divize České Budějovice						
Žitkovo nábrží 7, 370 21 Č. Budějovice; c.budejovice@sweco.cz; www.sweco.cz						
VYPRACOVAL	ING. M. POVÝŠILOVÁ	HIP	ING. V. HOUSKA	T. KONTROLA	M. VESELÝ	
PROJEKTANT	ING. M. POVÝŠILOVÁ	ŘEDITEL DIVIZE	ING. P. NIEDLOVÁ	DATUM	12/2018	
OBJEDNATEL	MĚSTO ČESKÝ BROD			OKRES	KOLÍN	
AKCE:	ČESKÝ BROD – ŽIŽKOVA ULICE PROJEKTOVÁ DOKUMENTACE KOMUNIKACE			ČÍSLO ZAKÁZKY	41-5026-01-11	
				STUPEŇ	PDP5	
				FORMÁT	A4	
				MĚŘITKO	1:500/50	
				ARCHIVNÍ ČÍSLO	-	
ČÁST STAVBY	Komunikace, chodníky a parkování			SOIPS	SO 101.1, 102.1, 103.1	
PRÍLOHA:				ČÍSLO PRÍLOHY	B.4.1	
PODÉLNÝ PROFIL - Žižkova a Komenského-silnice II.tříd					<table><tr><td>0</td></tr></table>	0
0						

Tuto dokumentaci včetně všech příloh (a výjimkou dat poskytnutých objednatel) je duševním vlastnictvím akciové společnosti Sweco hydroprojekt a.s. Objednatel této dokumentaci je oprávněn ji využít k účelům vyplývajícím z uzavřené smlouvy bez jakéhokoli omezení. Jiné osoby (jak fyzické, tak právnické) nejsou bez předchozího výslovného souhlasu objednatele oprávněny tuto dokumentaci ani její části jakkoli využívat, kopírovat (ani jiným způsobem rozmnožovat) nebo zřizovat dalšími osobám.